

## Kein Fahrrad dabei?

Dann leihen Sie sich doch einfach eins bei der Tourist-Information Bad Lippspringe

Lindenstraße 1a | 33175 Bad Lippspringe  
Tel.: 052 52/26-260 | Mail: marketing@bad-lippspringe.de

### Fahrräder

Bei der Tourist-Information Bad Lippspringe stehen dreizehn höhenverstellbare Citybikes mit 7-Gang-Schaltung zur Auswahl.

Mietpreise:

½ Tag	3,50 €	1 Woche	28,00 €
Tagespreis	6,00 €	Verlängerung	10,00 €
3 Tage	15,00 €	Kautions*	10,00 €



\* Bitte bringen Sie einen gültigen Personalausweis mit.



## Die Quellen-Routel

Der Startpunkt ist an der **Kurparkstraße**.

Von der Tourist-Info an der **Lindenstraße** fahren Sie links in die **Lindenstraße**, dann rechts in die **Waldstraße** und folgen dieser bis zum Ende • fahren Sie links in die **Friedrichstraße**, überqueren die **Detmolder Straße** und fahren in die **Kurparkstraße** am Eingang zum **Jordanpark** vorbei und dann rechts • weiter bis zur **Burgstraße** • links in die Straße **Am Steintor** und die nächste rechts **Im Schildern** in die **Martinstraße** • dort biegen Sie nach links und nach rechts in die Straße **An der Stadtmauer** • hier fahren Sie nach links und sofort wieder rechts Richtung Schulzentrum im Bruch • folgen Sie der **Quellen-Routen** Beschilderung und überqueren Sie das Schulzentrum bis zur **W.-Hücker-Straße** • hier fahren Sie links **Am Mittelgraben** • weiter geradeaus und überqueren den **Wiesenweg** (nach links) • nun nach rechts **Auf der Mersch** und wieder links in den **Gladiolenweg** • die nächste rechts in die **Nelkenstraße** • überqueren Sie die **Detmolder Straße** und bleiben geradeaus auf dem **Neuhäuser Weg** bis zur L814 • hier fahren Sie rechts • die nächste wieder rechts **Am Vorderflöß** • nach ca. 250 Meter links abbiegen • auf dem Rad- und Fußweg vorbei am **Hölscher Teich** • über den Strothelbach bis zum Seitenweg der B1 • diesem bis zur Abfahrt Schlangen an der B1 folgen • nun rechts ab über die **Strothebrücke** • an der Reithalle vorbei zum **Lönsweg** • hier fahren Sie links dann rechts in den **Heideweg** • wieder rechts in den **Schützenweg** • links an der Schützenhalle entlang bis zur Ampel an der **Detmolder Straße** • überqueren Sie die **Detmolder Straße** und fahren Sie gleich wieder links in die Straße **Adolf-Kolping-Straße**, die geradeaus in die Straße **Zum See** führt • dem Straßenverlauf folgen und am Ende auf den Rad-u. Fußweg entlang der Thune bis **An der Jordanquelle** fahren • hier nach rechts.



## Die Kurwald-Route

Der Startpunkt befindet sich Ecke **Waldstraße/Paul-Fürstenberg-Straße**.

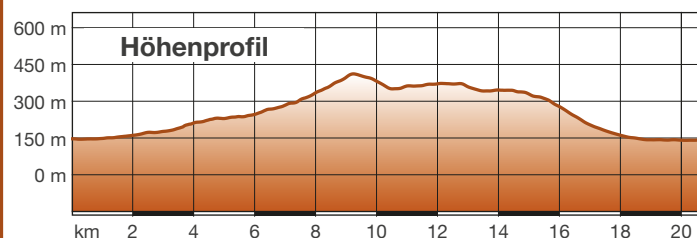
Sie fahren von der Tourist-Info links in die **Lindenstraße** und weiter in die **Paul-Fürstenberg-Straße** • folgen Sie dieser bis zur **Schwimmbadstraße** • nach dem Parkplatz fahren Sie links in den **Schützenweg** und folgen diesem bis zum Ende • biegen Sie links in den **Heideweg** und folgen diesem, bis er links in den **Lönsweg** führt • am Ende des **Lönsweges** halten Sie sich links und fahren weiter auf der **Cecilienallee** • an der nächsten Kreuzung biegen Sie nach links auf die **Auguste-Viktoria-Allee** • an der Ampelkreuzung nach rechts in die **Berliner Allee** • geradeaus zum **Vorderflöß** • wechseln Sie die Straßenseite und fahren Sie auf dem links liegenden Radweg weiter geradeaus • überqueren Sie die L814 in den **Schwarzen Weg** • folgen Sie dem Weg nach links • am Straßenende fahren Sie rechts auf die **Detmolder Straße** • nach der Niedermühle geht es links in die **Neuenbekener Straße** und sofort wieder links in den **Pfingstuhlweg** • nun fahren Sie geradeaus bis zur **Josefstraße** • fahren Sie nach links und folgen der Abbiegung weiter links in die **Josefstraße** • weiter links in die **Martinstraße** • vorbei am Kirchplatz • an der **Brunnenstraße** links und gleich wieder rechts in die **Dammstraße** • links halten und mit der Straße **Im Bruch** nach rechts auf die **Detmolder Straße** - hier nach rechts auf die **Detmolder Straße** • fahren Sie geradeaus zur **ev. Kirche** in der **Detmolder Straße** • fahren Sie von der Kirche aus gesehen links in die **Peterstraße** und weiter geradeaus bis vor den Kurwald • in die **Paul-Fürstenberg-Straße**



## Die Hochwald-Route

Hier ist der Startpunkt **An der Jordanquelle**:

Von der Tourist-Info an der **Lindenstraße** fahren Sie links in die **Lindenstraße** • rechts in die **Waldstraße** • am Ende fahren Sie links in die **Friedrichstraße** • überqueren Sie die **Detmolder Straße**, fahren in die **Kurparkstraße** und nach dem Eingang zum Jordanpark links in **An der Jordanquelle** • von hier fahren Sie rechts in den **Drosselweg** • dem Straßenverlauf folgen bis zur **Heimatstraße** • hier biegen Sie nach rechts und die nächste gleich wieder links in den **Sandweg** in Richtung Hochwald • überqueren Sie die L937 • und fahren weiter geradeaus • auf der **Steinbeke** der Beschilderung **Hochwald-Route** folgen bis zum **Römerbrunnen** • Römergrund • fahren Sie rechts immer weiter auf der **Hochwald-Route** bis zum Denkmal **Messerkerl** • nun nach rechts und folgen dem Straßenverlauf weiter auf dem **Alter Stadtweg** bis zum **Hindahls Kreuz** • hier fahren Sie nach rechts auf den **Altenbekener Fußweg** in Richtung Bad Lippspringe • überqueren Sie die L937 und fahren weiter auf den **Lindenweg** • an der nächsten Kreuzung rechts • und die nächste links in die Straße **Am Steintor** • nun rechts in die **Burgstraße** und geradeaus zurück zum Startpunkt **Jordanquelle**.



## Die Stadt-Route

Der Startpunkt befindet sich Ecke **Waldstraße/Paul-Fürstenberg-Straße**.

Sie fahren von der Tourist-Info links in die **Lindenstraße** und weiter in die **Paul-Fürstenberg-Straße** • hier weiter bis zur **Schwimmbadstraße** • nun fahren Sie links in den **Schützenweg** am Sportplatz vorbei • vor der **Schützenhalle** fahren Sie rechts den Weg bis zur **Detmolder Straße** • überqueren Sie die **Detmolder Straße** an der Ampel nach rechts und fahren die nächste gleich links in die Straße **Adolf-Kolping-Straße** • nach ca. 50 m fahren Sie rechts in den Fuß- und Radweg und folgen weiter der Beschilderung **Stadt-Route** • über die Holzbrücke in Richtung **Sport Kombifläche** • am Ende der Straße rechts in die **Heimatstraße** und die nächste links in den **Töggernweg** • an der nächsten Kreuzung rechts an der L937 entlang • die nächste wieder rechts in den **Sandweg** • fahren Sie bis zum Straßenende • hier links auf die **Antoniusstraße** und die zweite Straße wieder rechts **Am Steintor** • die nächste links **Im Schildern** • folgen Sie dem Straßenverlauf auf die **Martinstraße** • vorbei am Kirchplatz • nun links weiter über die **Brunnenstraße** • sofort wieder in die **Dammstraße** • weiter auf der Straße **Im Bruch** • dem Straßenverlauf nach rechts folgen bis zur **Detmolder Straße** • dieser nach rechts folgen bis zur **ev. Kirche** an der **Detmolder Straße** • fahren Sie von der Kirche aus gesehen links in die **Peterstraße** und immer geradeaus bis vor den **Kurwald** • dort fahren Sie rechts in die **Paul-Fürstenberg-Straße**.



## Die See-Route

Der Startpunkt befindet sich am **Schützenweg**.

Sie fahren von der Tourist Info links in die **Lindenstr** und weiter in die **Paul-Fürstenberg-Straße** bis zum Ende, dann über den Parkplatz und links in die **Schwimmbadstraße** • dann geradeaus bis zum **Schützenweg** vor der Schützenhalle • von hieraus fahren Sie rechts an der Schützenhalle vorbei zur **Detmolder Straße** • überqueren Sie an der Ampel die **Detmolder Straße** nach rechts und fahren gleich links in die Straße **Adolf-Kolping-Straße**, die geradeaus in die Straße **Zum See** führt. Dem Straßenverlauf folgen und am Ende auf den Rad-u. Fußweg fahren • nach ca. 300 m geht es links über eine Holzbrücke Richtung **Sport Kombifläche** (rechts von Ihnen befindet sich das Umspannwerk) • am Straßenende fahren Sie rechts auf die **Heimatstraße** • danach sofort links in den **Töggernweg** • an der nächsten Kreuzung links an der L937 entlang bis Sie wieder links in die **Heimatstraße** fahren können • nun fahren Sie die nächste Straße rechts in den unbefestigten Weg bis zum **Dedinger-Heide-See** • am See angekommen fahren Sie rechts bis auf die **Bonhoefferstraße** • am Straßenende biegen Sie links in den **Dedinghauser Weg** bis zur **Detmolder Straße** • überqueren Sie die **Detmolder Straße** und fahren gleich rechts in den **Grenzweg** • folgen Sie dem **Grenzweg** bis Sie auf den **Heideweg** kommen • hier halten Sie sich links und sofort wieder rechts • Sie sind zurück am Ausgangspunkt **Schützenweg** hinter der Schützenhalle.



# Radfahren in Bad Lippspringe

Innerstädtische Radwege

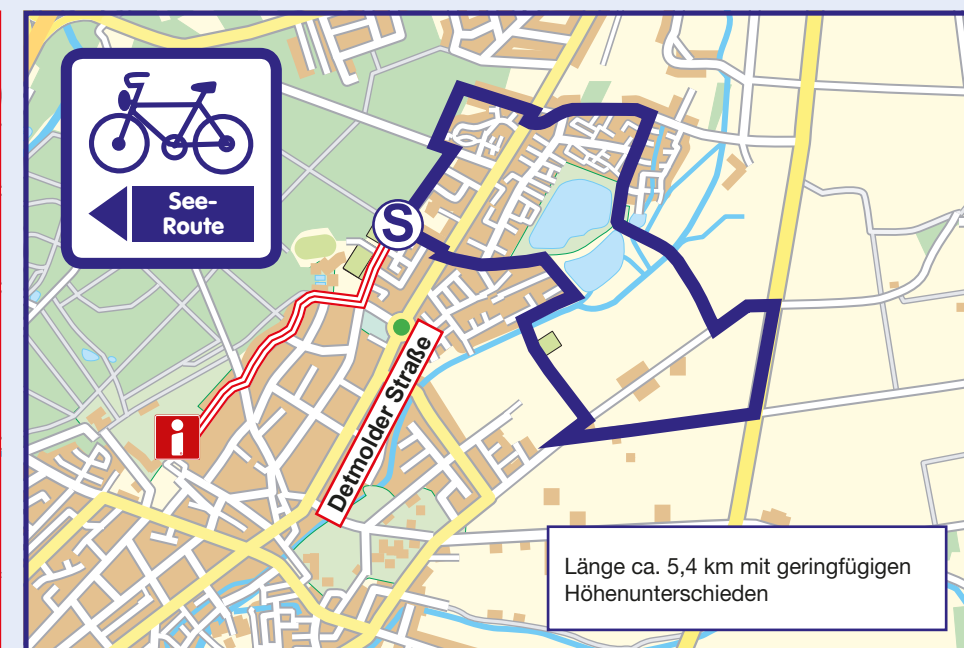
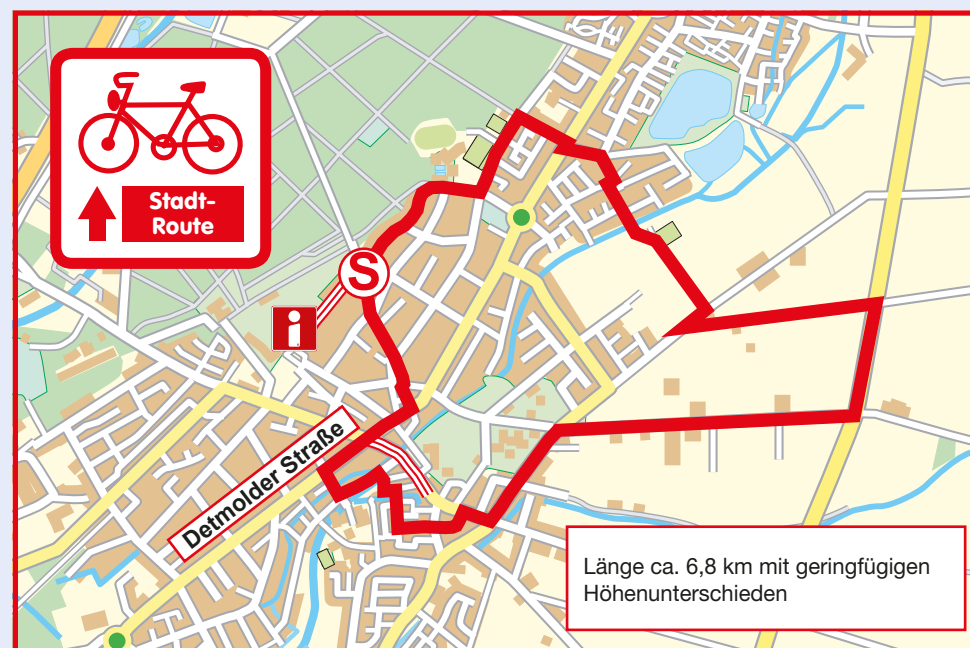
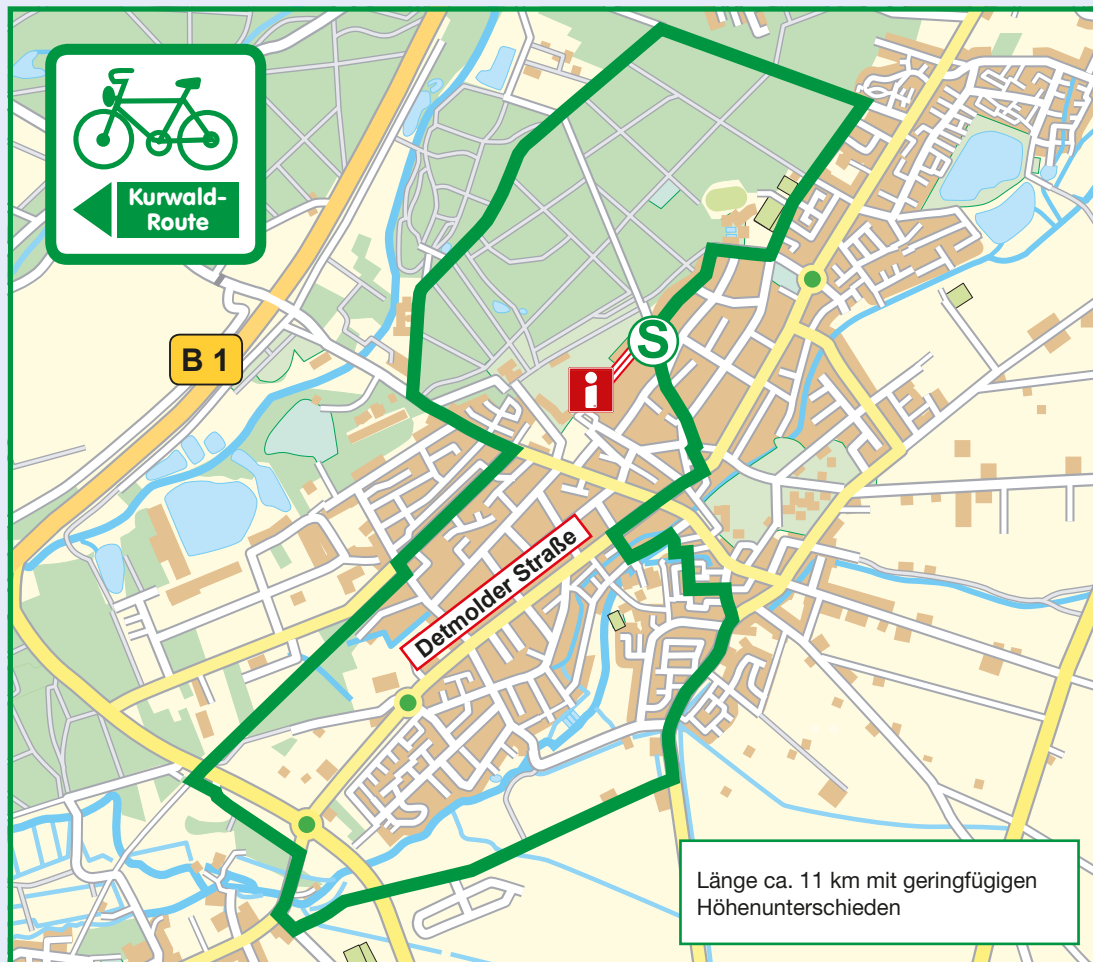
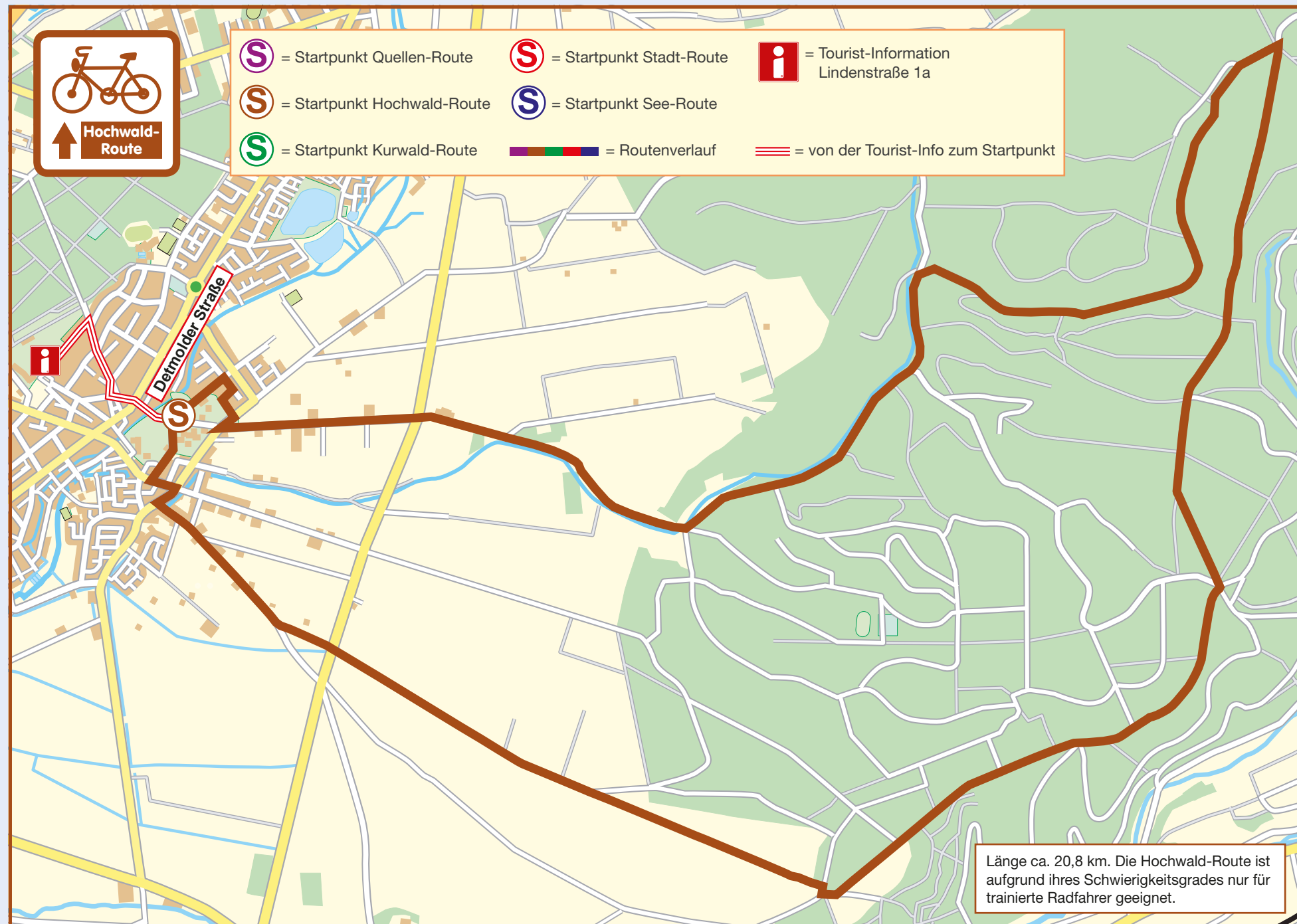
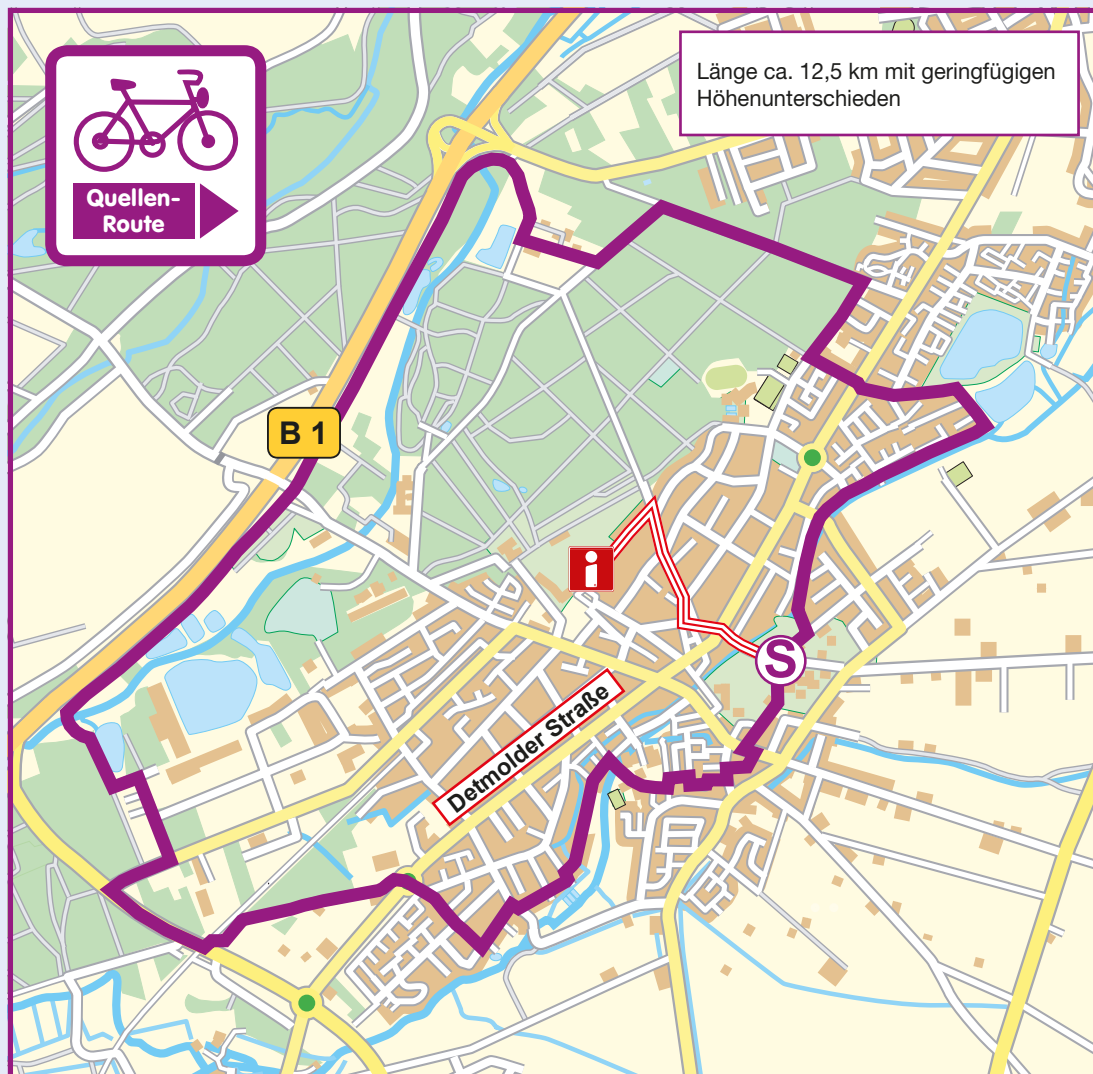
Wir freuen uns auf Ihren Besuch.

### Tourist-Information

Lindenstraße 1a  
33175 Bad Lippspringe

Telefon 052 52/26-260  
Fax 052 52/26-290

marketing@bad-lippspringe.de  
www.bad-lippspringe.de



- S = Startpunkt Quellen-Route
- S = Startpunkt Stadt-Route
- i = Tourist-Information Lindenstraße 1a
- S = Startpunkt Kurwald-Route
- S = Startpunkt See-Route
- ↑ = Routenverlauf
- ≡ = von der Tourist-Info zum Startpunkt